

**КАРТОГРАФИЧЕСКИЕ МАТЕРИАЛЫ  
ЕЛИЗАВЕТИНСКОГО МЕЖЕВАНИЯ  
ПО ОКРЕСТНОСТЯМ НОВГОРОДА\***

Задачей настоящей публикации является обобщение сведений о сохранившихся по окрестностям Новгорода картографических материалах, составленных в период так называемого Елизаветинского межевания, проводившегося в 1755—1761 гг.<sup>1</sup> Научное значение этих материалов определяется двумя обстоятельствами. Во-первых, это самая ранняя топографическая съемка окрестностей Новгорода. Во-вторых, в соответствии с межевой инструкцией 1754 г. в процессе Елизаветинского межевания производились значительные перемены в землевладении: отрезание у землевладельцев «излишних» земель, не подтвержденных документами на право владения, продажа отрезанных земель новым владельцам, наделение дополнительными участками отдельных землевладельцев; планы дач (кроме планов 1756 г.) содержат информацию об этих изменениях и таким образом позволяют реконструировать землевладение предшествующего периода.

В Новгородском уезде межевые работы проводились в 1756, 1758—1759 и 1761 гг. В 1756 г. межевались земли, примыкавшие непосредственно к валу Окольного города, и городской выгон. В последующие годы межевые работы перешли на более отдаленные от города земли. Межевание уездных земель в 1758—1761 гг. проводилось по округам, подразделявшимся на отдельные земельные дачи; при этом кроме планов отдельных владений составлялись и сводные планы округ (кат. № 10, 22, 44, 57, 62, 65, 69). Планы дач составлялись вместе с межевыми книгами, содержащими текстовое описание границ (сохранившиеся межевые книги — кат. № 42, 56, 71, 76, 79).

Планы дач включают следующие элементы: 1) заголовок; 2) собственно план—графическое изображение земельного участка, выполненное в масштабе 100 саженей в 1 дюйме; 3) описание плана—наименования отдельных земельных участков, входящих в дачу; 4) описание границ дачи—наименование смежных земельных участков; 5) исчисление площади угодий; 6) подписи межевиков и людей, привлеченных к межеванию. На отдельных планах некоторые из этих элементов могут отсутствовать.

На планах, составленных в разные годы, местность изображена иногда более, иногда менее подробно. Наибольшей детальностью отличаются планы 1756 г., но на них не обозначены изменения в землевладении, произведенные в ходе межевания. Наименее подроб-

\* Работа выполнена при поддержке Российского гуманитарного научного фонда (проект № 00-01-00255 а).

<sup>1</sup> О Елизаветинском межевании см.: Герман И. Е. 1) История межевого законодательства от Уложения до генерального межевания (1649—1765). М., 1893. С. 308—380; 2) История русского межевания. М., 1914.

ны планы 1761 г., на некоторых из них (например, кат. № 22—28) зафиксированы только границы дачи. При сопоставлении с современными топографическими картами можно отметить высокую степень точности планов дач в изображении местности — это свидетельствует о том, что составлены они на основе инструментальной топографической съемки.

До нашего времени сохранились далеко не все картографические материалы, составленные в 1756—1761 гг. в ходе межевых работ в окрестностях Новгорода. Всего нам известно 64 плана дач и 7 сводных планов округ. Еще меньше известно текстовых материалов к ним: всего пять межевых книг. Судя по сохранившимся в Архиве СПбФ ИРИ РАН экземплярам планов (кат. № 42, 56, 71), некогда все планы дач составляли единое целое с межевыми книгами. Поскольку хранящиеся в различных фондах РГАДА планы не имеют при себе межевых книг, можно предположить, что в какой-то момент эти планы были отделены от текстовых материалов, и дальнейшая судьба графических и текстовых материалов сложилась по-разному. В период Генерального межевания (в окрестностях Новгорода оно проводилось в 1778 г.) межевые книги 1756—1761 гг. еще сохранялись (о чем свидетельствует их предъявление при рассмотрении земельных споров). Очевидно, после завершения Генерального межевания эти документы как утратившие юридическую силу вполне могли быть уничтожены.

Подавляющее большинство выявленных планов Елизаветинского межевания хранится в РГАДА (ф. 383 — Карты, планы и чертежи Московского архива Министерства юстиции, 1372 — Коллекция документов Елизаветинского межевания; один план хранится в ф. 1322). Несколько планов, сохранивших межевые книги, хранятся в Архиве СПбФ ИРИ РАН. Один план выявлен в собрании Новгородского музея-заповедника. Почти все планы просмотрены *de visu*. К сожалению, измерение размеров планов производилось не всегда, поэтому в каталожном описании они не указываются. Также не указывается масштаб каждого отдельного плана, поскольку все планы выполнены в едином масштабе 100 саженей в дюйме. Кроме сведений о сохранившихся планах в конце каталога приводятся сведения о межевых работах 1756—1761 гг., известные лишь по различным письменным источникам.

### Каталог планов земельных дач Елизаветинского межевания по окрестностям Новгорода

Описание плана в каталоге состоит из четырех частей:

1) номер, дата и заголовок; воспроизводится собственный заголовок плана (при этом в нем опускается окончание «...межевано под генеральную дирекцию [далее следует перечисление титулов. — И. А.] Петра Ивановича Шувалова»), в некоторых случаях к нему приводятся пояснения; номера планов по каталогу соответствуют номерам на схеме (рис. 1);

2) указание на межевщика и геодезиста, в котором полностью воспроизводятся их подписи на плане;

3) примечания;

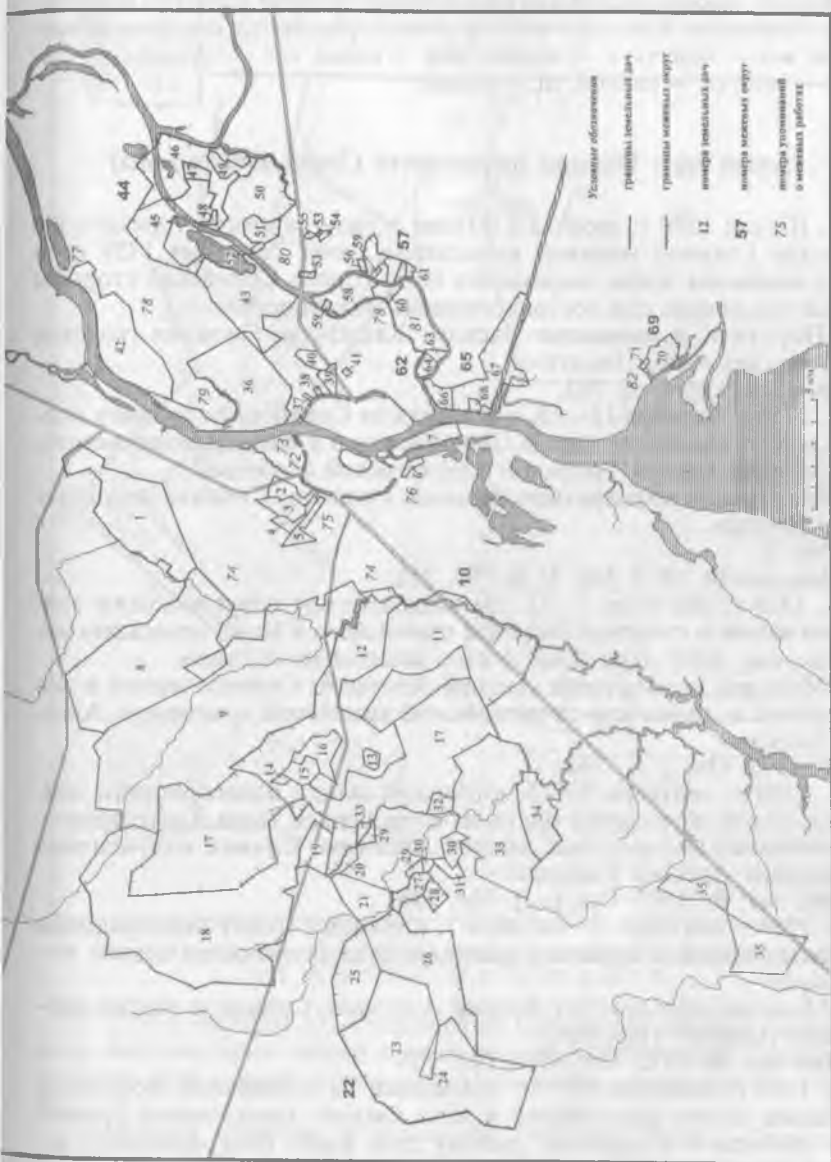


Рис. 1. Схема расположения земельных участков, по которым выданы планы Елизаветинского межевания.

4) количество сохранившихся экземпляров плана (если сохранилось более одного экземпляра) и их архивные шифры; поскольку подавляющее большинство планов хранится в РГАДА, указание на этот архив в шифре опускается.

Каталог снабжен указателем географических названий и списком межевщиков и геодезистов. В географическом указателе применяются следующие сокращения: вол. — волость, д. — деревня, пож. — пожня, пус. — пустошь, р. — река, с. — село, сл. — слобода, сц. — сельцо.

### Левый берег Волхова (окрестности Софийской стороны)

1. [После 1759 г. июня 27]. «План в силу ея императорского величества Главной межевой канцелярии июня 27-го дня 1759 года указу межевана земля, вырезанная Нова города Софейской стороны из выгона впредь для государственных надобностей».

«Порутчик и межевщик Василий Кашкаров. Сочинял геодезии подпорутчик Осип Никитин».

Ф. 1372. Оп. 1. Д. 742.

2. 1756 г. октября 11—13. «Лежащая на Софейской стороне у новгородского земляного вала в Ширковском и в Козмодемьянском запольях дача ямской Троицкой Алексеевской слободы».

«Межевщик подпорутчик Василий Гринков. Сочинял геодезист Петр Попов».

Рис. 2.

Два экз. Ф. 1372. Оп. 1. Д. 750, 751.

3. 1756 г. сентября 7—11. «Лежащей между новгородским земляным валом и градским выганом приписнаго к Новгородскому архиерейскому дому дача Шиловскаго девичья монастыря».

«Межевал подпарутчик Андрей Аплечеев. Снимал чертил и иллуменовал в должности геодезической армейской прапорщик Алексей Тырков».

Ф. 1372. Оп. 1. Д. 748.

4. 1756 г. сентября 7—15. «Лежащей между новгородским земляным валом и градским выганом дачи церкви Царя Костентина».

«Межевал подпарутчик Андрей Аплечеев. Снимал иллуменовал прапорщик Алексей Тырков».

Два экз. Ф. 1372. Оп. 1. Д. 705, 706.

5. 1756 г. сентября 7—октября 7. «Лежащей между новгородским земляным валом и градским выганом дачи Ильинского девичья монастыря».

«Межевал подпарутчик Андрей Аплечеев. Снимал и чертил прапорщик Алексей Тырков».

Два экз. Ф. 1372. Оп. 1. Д. 702, 703.

6. 1756 г. сентября 17—18. «Лежащей на Софейской стороне за земляным валом прилежающей к даче ямской Алексеевской Новинской слободы и к грацкому выгону дача земли Воскресенского девичья монастыря».

«Межевал парутчик Николай Щелин. Сочинял в должности геодезической прапорщик Федор Шишкин».

Два экз. Ф. 1372. Оп. 1. Д. 691, 692.

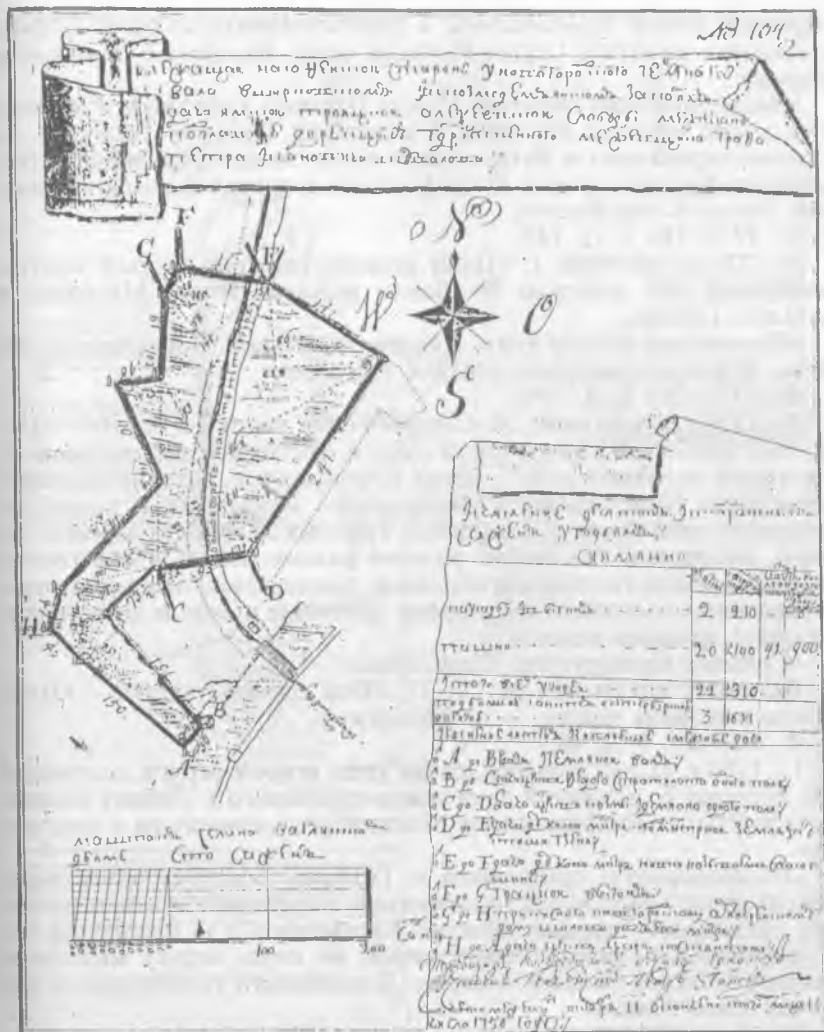


Рис. 2. План ямских земель в Ширковском и Козмодемьянском запольях (кат. № 2). РГАДА. Ф. 1372. Оп. 1. Д. 750.

7. 1756 г. октября 13. «Лежащей на Софейской стороне на берегу реки Волхова прилежащей к даче ямской Алексеевской Новинской слободы дача сеной пожни рели Новгородскаго архиерейскаго дому».

«Межевал порутчик и межевщик Николай Щелин. Сочинял в должности геодезической прапорщик Федор Шишкин».

Ф. 1372. Оп. 1. Д. 728.

8. 1758 г. «План Новгородскаго уезда четвертой округи, состоящей под литерою Г, в которой починная дача — земля государевой

оброчной пожни Резановщины, а прикосновенная ко оной — земля отставного капитана Сергея Наумова селца Яковлева с примерною землею».

«Вышеписанною капитана Сергея Наумова крепосную и премерною землю межевал порутчик и межевщик Тимофей Толбузин. За откомандированием в Вятку к межеванию земель в должности геодезической подпорутчика Дукса Болтина подписал инженер-прапорщик Василей Завалишин».

Ф. 1372. Оп. 1. Д. 749.

9. 1758 г. сентября 1. «План первого цырколя третьей округи, состоящ[ей под ли]терою В». Земли деревень Новая Мельница и Большая Сокова.

«Колешской ассessor князь Андрей Мышецкой. В должности геодезии афицера прапорщик Матфей Погребов».

Ф. 1372. Оп. 1. Д. 704.

10. 1758 г. после июня 30. Сводный план части 2-й округи. «Плана Новгородского уезда второй округи, состоящей под литерою Б, в котором починная дача — земля приписного к Тихвину Большему монастырю Николаевского Мостишского монастыря, а прикосновенные ко оной земли — дворцовой Трясовской волости деревни Лешино, дворцовой Ракомской волости разные пожни, Нова города выгонная земля, государевы оброчные пожни, также на середине прикосновенных состоящие государевы оброчные пожни и дому новгородского архиерея пожни».

«Сочинял подпорутчик Иван Линеv».

Включает планы дач № 11—17. План одного участка — «Нова города выгонная земля» — не обнаружен.

Ф. 383. Оп. 1. Д. 48.

11. 1758 г. «План Новгородского уезда второй округи, состоящей под литерою Б, починной дачи земли приписнаго к Тифину Большому монастырю Николаевского Мостишского монастыря с пустошми».

«Вышеписанную приписнаго к Тихвину Большому монастырю Николаевского Мостишского монастыря с пустошми межевал межевщик титулярной советник Максим Карамышев, а за отставкою ево от межеванья подписал определенной во оную округу межевщик инженер-капитан Василей Маврин. В должности геодезической порутчик Иван Линеv».

Рис. 3.

Ф. 383. Оп. 1. Д. 64.

12. 1758 г. после июня 30. «План Новгородского уезда второй округи, состоящей под литерою Б, прикосновенной дачи земли дворцовой Трясовской волости деревни Лешина с пустошми и дворцовой Ракомской волости разных пожен».

«Вышеписанную дворцовой Трясовской волости деревни Лешина с пустошми дворцовой Ракомской волости разных пожен межевал межевщик титулярной советник Максим Карамышев, а за отставкою ево от межеванья подписал определенной во оную округу межевщик инженер-капитан Василей Маврин. В должности геодезической подпорутчик Иван Линеv».

Включает план пожни Гороженое (кат. № 13).

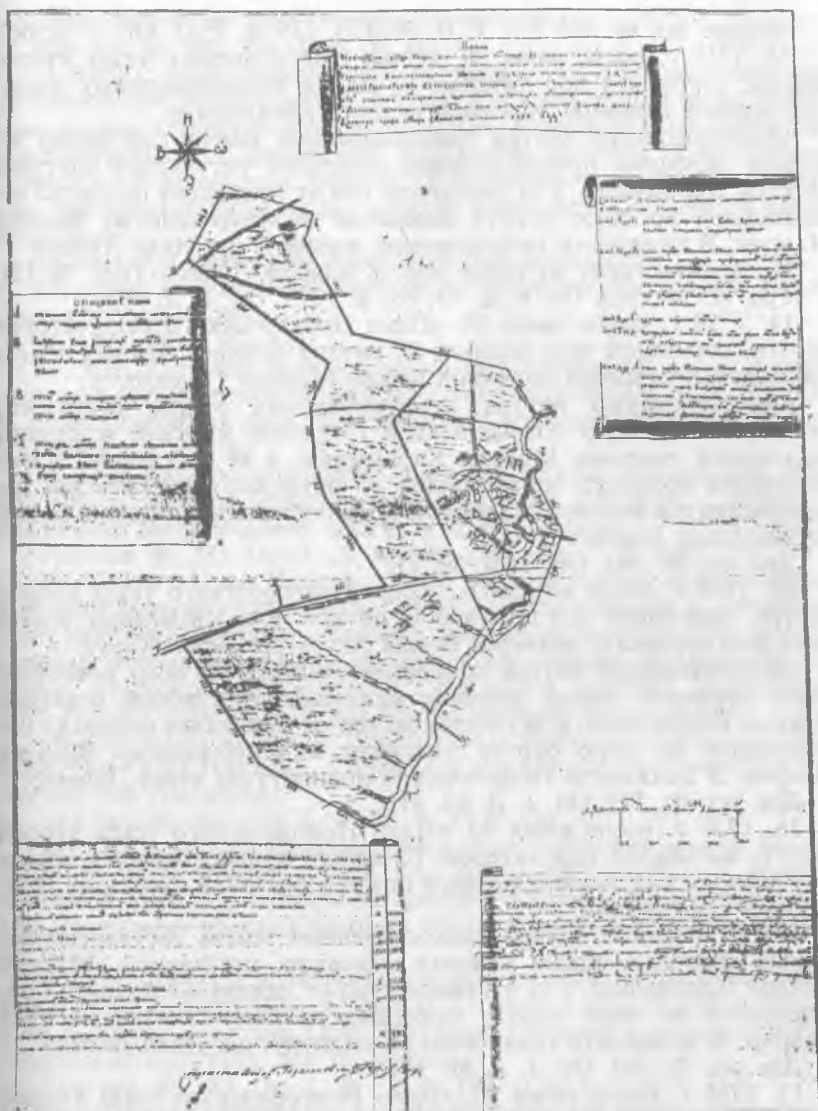


Рис. 3. План земельной дачи Мостицкого монастыря (кат. № 11).  
РГАДА. Ф. 383. Оп. 1. Д. 64.

«Описание плана: А — починного владельца Николаевского Мостицкого монастыря писцовая церковная и кладбищная земля; Б — отмеренная в силу инструкции на усадьбу и на выгон по числу четвертей оному монастырю к старой селидбе из явившейся того монастыря примерной земли; В — того ж монастыря писцовая крепосная пашенная, сенокосная и лесных угодей земля с принадлежащими того монастыря пустоши; Г — того ж монастыря пашенная, сенокосная и лесных угодей являющаяся при нынешнем межеваньи примерная земля, отмежеванная оному монастырю в силу инструкции и указов».

Четыре экз. Ф. 383. Оп. 1. Д. 56, 110, 135; ф. 1372. Оп. 1. Д. 667. 13. 1758 г. после июня 30. «План Новгородского уезда второй округи, состоящей под литерою Б, внутри прикосновенных земель государевой казенной оброчной пожни Гороженому».

«Вышеписанную внутри прикосновенных земель государеву казенную оброчную пожню межевал межевщик титулярной советник Максим Карамышев, а за отставкою ево от межеванья подписал определенной во оную округу межевщик инженер-капитан Василей Маврин. В должности геодезической подпорутчик Иван Линеv».

Изображен также на плане земель деревни Лешино (кат. № 12).

Три экз. Ф. 383. Оп. 1. Д. 55, 85; ф. 1372. Оп. 1. Д. 694.

14. 1758 г. после июня 30. «План Новгородского уезду второй округи, состоящей под литерою Б, внутри прикосновенных земель государевой казенной оброчной пожни Малому Подлозку».

«Вышеписанную внутри прикосновенных земель государеву казенную оброчную пожню Малой Подлозок межевал межевщик титулярной советник Максим Карамышев, а за отставкою ево от межеванья подписал определенной во оную округу межевщик инженер-капитан Василей Маврин. В должности геодезической подпорутчик Иван Линеv».

Два экз. Ф. 383. Оп. 1. Д. 59, 71.

15. 1758 г. после апреля 8. «План Новгородскаго уезда второй округи, состоящей под литерою Б, внутри прикосновенных земель дому новгородскаго архиерея пожни Аксентьевскому Жару».

«Вышеписанную внутри прикосновенных земель дому новгородскаго архиерея пожню межевал межевщик титулярной советник Максим Карамышев, а за отставкою ево от межеванья подписал определенной во оную округу межевщик инженер-капитан Василей Маврин. В должности геодезической подпорутчик Иван Линеv».

Два экз. Ф. 383. Оп. 1. Д. 62, 81.

16. 1758 г. после июня 30. «План Новгородского уезда второй округи, состоящей под литерою Б, внутри прикосновенных земель государевым казенным оброчным пожням Базарихи, Болшому Подлозю и Сорочихи».

«Вышеписанные внутри прикосновенных земель государевы казенные оброчные пожни межевал межевщик титулярной советник Максим Карамышев, а за отставкою ево от межеванья подписал определенной во оную округу межевщик инженер-капитан Василей Маврин. В должности геодезической подпорутчик Иван Линеv».

Два экз. Ф. 383. Оп. 1. Д. 80, 131.

17. 1758 г. после июня 30. «План Новгородского уезда второй округи, состоящей под литерою Б, прикосновенной дачи земли государевых казенных оброчных пожен Сосницы, Телятницы, Хвощовки, Николскому Жару, Троицкому Жару, Антоновскому Жару, Мясницкому Жару, Трестихи, Великому Жару, Богословской, Архангелской, Дровосеку, Бахматихи, Воскресенской, Кожевницы».

«Вышеписанные государевы казенные оброчные пожни межевал межевщик титулярной советник Максим Карамышев, а за отставкою ево от межеванья подписал определенной во оную округу межевщик инженер-капитан Василей Маврин. В должности геодезической подпорутчик Иван Линеv».



Дача состоит из двух земельных участков.

Два экз. Ф. 383. Оп. 1. Д. 57, 65.

18. 1761 г. «План межеванной по окружности Новгородского уезду Шелонской пятины между первой, второй и третьей округ оставшим землям четвертой и пятой округам». Пожни Власьевская и Царькостентиновская дворцовой Ракомской волости, Серебrenица Розважского монастыря, Березай Петра Манкошева, Круглыш церкви Дмитрия Солунского на Славкове улице, село Горынево Федора Чернявского.

«Капитан и межевщик Александр фон Беркxхолц».

На плане нарушена ориентация по сторонам света: север плана соответствует востоку.

Ф. 1372. Оп. 1. Д. 747.

19. 1761 г. «План Новгородского уезду оставшей между первой и второй округ второй округи, состоящей под № 2-м, под литерою Б, прикосновенной дачи Новгородского архиерейского дому пожни Ивановскому Жару».

«Вышеписанную архиерейского дому пожню Ивановской Жар межевал межевщик геодезии порутчик Осип Никитин. Сочинял в должности геодезической порутчик Лев Ламанов».

Три экз. Ф. 383. Оп. 1. Д. 120; ф. 1372. Оп. 1. Д. 699, 700.

20. 1761 г. «План Новгородского уезда оставшей между первой и второй округ второй округи, под № 2-м, под литерою Б, починной дачи приписного к Богословскому девичью монастырю Ильинского девичья монастыря пожни по мирскому званию Ильинской, которую по указу Новгородской губернской межевой канцелярии 1760-го году декабря 4-го дня велено числить дворцовою».

«Вышеписанную пожню Ильинскую межевал межевщик геодезии порутчик Осип Никитин. Сочинял в должности геодезической порутчик Лев Ламанов».

Два экз. Ф. 383. Оп. 1. Д. 78; ф. 1372. Оп. 1. Д. 701.

21. 1761 г. «План Новгородского уезду оставшей между первой и второй округ второй округи, под № 2-м, под литерою Б, прикосновенной дачи ведомства Новгородского архиерейского дому церкви Дванадцать апостол пустоши Савастиковой, а Яркино и Сохново тож».

«Вышеписанную архиерейского дому церкви Дванадцать апостол пустош Савастиково, а Яркина и Сохново тож, межевал межевщик геодезии порутчик Осип Никитин. Сочинял в должности геодезической порутчик Лев Ламанов».

Три экз. Ф. 383. Оп. 1. Д. 72; ф. 1372. Оп. 1. Д. 678, 733.

22. 1761 г. Сводный план части 3-й округи. «План Новгородского уезду из оставших между первой и второй округ земель третия округа, состоящая под № 3-м, под литерою В, в которой починная дача — земли Троицкой ямской Новинской Алексеевской слободы пожня Борок, а прикосновенныя ко оной — бывшие государевы оброчныя пожни, что ныне генерал лейтенанта действительного камергера и кавалера графа Петра Григорьевича Чернышева, а именно: Белоха, Круглыш, Збокочин Жар, церкви Дванадцать апостол пустошь Харино, новгородского Аркажского монастыря пожня Аркажская Селная, бывшая ж государева оброчная пожня Луковница, что

ныне камисара Петра Крекшина, да оказавшаяся при нынешнем межевании в вышеписанной пустоши Харине примерная земля, которая за неприемом находящихся в той третьей округи за указную цену владельцев в силу Главной межевой канцелярии сего 1761 года генваря от 25 числа указу отмежевана особо и отдана в ведомство Новгородской губернской канцелярии».

«Вышеписанная земли межевал капитан и межевщик Тимофей Толбузин».

Включает планы дач № 23—28.

Три экз. Ф. 383. Оп. 1. Д. 113; ф. 1372. Оп. 1. Д. 681, 686.

23. 1761 г. «План Новгородского уезда из оставших между первой и второй округ земель третьей округи, состоящей под № 3-м, под литерою А, оказавшаяся при нынешнем межевании церкви Дванадцат апостол в пустоши Харине примерная земля, которая за неприемом находящихся в той третьей округи за указную цену владельцев в силу Главной межевой канцелярии сего 1761 года генваря от 25 числа указу отмежевана особо и отдана в ведомство Новгородской губернской канцелярии».

«Вышеписанную землю межевал капитан и межевщик Тимофей Толбузин».

Включает план пустоши Харино (кат. № 24).

Ф. 383. Оп. 1. Д. 124.

24. 1761 г. «План Новгородского уезда из оставших между первой и второй округ земель третьей округи, состоящей под № 3-м, под литерою В, прикосновенная дача земли церкви Дванадцат апостол пустош Харино».

«Вышеписанную землю межевал капитан и межевщик Тимофей Толбузин».

Изображен также на плане кат. № 23.

Ф. 383. Оп. 1. Д. 73.

25. 1761 г. «План Новгородского уезду из оставших между первой и второй округ земель третьей округи, состоящей под № 3-м, под литерою В, прикосновенная дача земли бывшая государева оброчная пожня Луковница, что ныне камиссара Петра Крекшина».

«Вышеписанную землю межевал капитан и межевщик Тимофей Толбузин».

Ф. 383. Оп. 1. Д. 68.

26. 1761 г. «План Новгородского уезда из оставших между первой и второй округ земель третия округа, состоящая под № 3-м, под литерою В, починная дача земли Троицкой ямской Новинской Алексеевской слободы пожня Борок».

«Вышеписанную землю межевал капитан и межевщик Тимофей Толбузин».

Ф. 383. Оп. 1. Д. 134.

27. 1761 г. «План Новгородскаго уезда из оставших между первой и второй округ земель третьей округи, состоящей под № 3-м, под литерою В, прикосновенная бывшия государевы оброчныя пожни, что ныне генерал лейтенанта действительного камергера и ковалера графа Петра Григорьевича Чернышева, а имянно: Збокочин Жар, Болшаго Городника, а по обывательскому званию Круглыш, Белоха».

«Вышеписанные пожни межевал капитан и межевщик Тимофей Толбузин».

Три экз. Ф. 383. Оп. 1. Д. 69; ф. 1372. Оп. 1. Д. 677, 698.

28. 1761 г. «План Новгородского уезда из оставших между первой и второй округ земель третьей округи, состоящим под № 3-м, под литерою В, принятая во оную третью округу за отмежеванием первой округи, которая состояла между дача земли приписного к новгородскому Троицкому Клопскому монастырю Аркажского монастыря пожня Аркажская, называемая Селная».

«Вышеписанную землю межевал капитан и межевщик Тимофей Толбузин».

Ф. 383. Оп. 1. Д. 74.

29. 1761 г. «План Новгородского уезда оставшей между первой и второй округ первой округи, состоящей под № 1-м, а под литерою А, прикосновенного владельца новгородские церкви великомученика Димитрия, что на Славкове улицы, пожни Воронжицы, а Воронихи тож, и с примерною землею».

«Вышеписанную пожню Воронжицу межевал межевщик капитан Василей Кашкаров». «...с подпорутчиком Гордеем Чертовым» (Л. 4 межевой книги).

Дача состоит из двух несмежных земельных участков.

Пять экз. Ф. 1372. Оп. 1. Д. 687—690; Архив СПбФ ИРИ РАН. Ф. 183. Карт. 15. Д. 958 (Л. 2—3 — план, 1, 4—7 — межевая книга).

30. 1761 г. «План Новгородского уезда оставшей между первой и второй округ первой округи, состоящей под № 1-м, а под литерою А, Михалицкого девича монастыря пожня Михалицкая, а по мирскому званию Жерноковиха, взятая по болшему обнятию в силу Главной межевой канцелярии прошлого 1759 году июля 22 дня указу».

«Вышеписанную пожню Жерноковиху межевал межевщик капитан Василей Кашкаров».

Дача состоит из двух несмежных земельных участков.

Четыре экз. Ф. 1372. Оп. 1. Д. 673—676.

31. 1761 г. «План Новгородского уезда оставшей между первой и второй округ первой округи, состоящей под № 1, под литерою А, прикосновенного владельца новгородского Яковлевского собора церкви Иакова апостола з Добрыни улицы пожни Седохи с примерною землею».

«Вышеписанную пожню Седохи межевал межевщик капитан Василей Кашкаров».

Пять экз. Ф. 1372. Оп. 1. Д. 734—738.

32. 1761 г. «План Новгородского уезда оставшей между первой и второй округ первой округи, состоящей под № 1, а под литерою А, прикосновенного владельца новгородского Отенского монастыря пустоши Новинки и с примерною землею».

«Вышеписанную пустош Новинку межевал межевщик капитан Василей Кашкаров».

Пять экз. Ф. 1322. Оп. 2. Д. 114—118.

33. 1761 г. «План Новгородского уезда оставшей между первой и второй округ первой округи, состоящей под № 1-м, под литерою

А, починной дачи Новгородского архиерейского дому деревни Старой Мелницы пустоши Хрулева с примерною землею».

«Вышеписанную деревню Старую Мелницу и пустош Хрулево межевал межевщик капитан Василий Кашкаров».

Дача состоит из двух несмежных земельных участков.

Ф. 1372. Оп. 1. Д. 743.

34. 1761 г. «План Новгородского уезда оставшей между первой и второй округ первой округи, состоящей под № 1-м, под литерою А, прикосновенного владельца государевой оброчной пожни Большой Кобылихи и с примерною землею, которая от Главной межевой канцелярии в прошлом 1760-м году продана действительному камергеру и ковалеру графу Петру Григорьевичу Чернышеву».

«Вышеписанную пожню Кобыляк межевал межевщик капитан Василий Кашкаров».

Ф. 1372. Оп. 1. Д. 684.

35. [1758 г.] «План состоящим перваго цыркуля в первой округе, учиненной в силе присланного из Новгородской межевой канцелярии указа, казенным оброчным пожням ведомства Провианской канцелярии». План пожен Семеновская, Варануха, Глазуха.

«Секунд майор Лука Симанской». «<...> Петр Тихменев».

Дача состоит из двух земельных участков. Дата предложена исходя из сходства заголовка с заголовком кат. № 9. На современной карте локализована предположительно.

Ф. 1372. Оп. 1. Д. 753.

#### Правый берег Волхова (окрестности Торговой стороны)

36. 1756 г. июля 26—30. «Межевана округа подмонастырной новгородского Антония Римлянина монастыря земли и того ж монастыря луг рель».

«Межевал капитан Евграф Веревкин. Сочинял подпорутчик Петр Вординггаузен».

Прорись плана опубл.: *Анкудинов И. Ю.* О землевладении Антониева монастыря в XVI в. (Материалы к комментарию к «купчей Антония Римлянина») // НИС. СПб., 199. Вып. 7 (17). С. 103.

Ф. 1372. Оп. 1. Д. 719.

37. 1756 г. июля 27—28. «Лежащей между новгородским земляным валом и градским выганом церкви Бориса и Глеба земле».

«Капитан и межевщик Иякав Болкашин. Сочинял геодезии прапорщик Осип Никитин».

Ф. 1372. Оп. 1. Д. 685.

38. 1756 г. июля 21—27. «Лежащей между новгородским валом земляным вскреди округи ямской Котелницкой слободы округи церкви благоверных князей Бориса и Глеба».

«Межевал порутчик Николай Щелин. Сочинял прапорщик Федор Шишкин».

Ф. 1372. Оп. 1. Д. 752.

39. 1756 г. сентября 8. «Межевана оказавшаяся Нова города Торговой стороны выгонная земля под кирпичными заводы новгород-

ских купцов Михаила Аркацакого и Федора Кателника, и которая им в силу межевой инструкции 8 главы 3 пункта продана».

«Межевщик капитан Евграф Веревкин. План сочинял подпоручик Петр Вординггаузен».

Ф. 1372. Оп. 1. Д. 682.

40. 1756 г. августа 9—10. «Лежащей внутри грацкого выгону округа Воскресенского монастыря, что на Красном поле».

«Межевал поручик Николай Щелин. Сочинял в должности геодезической прапорщик Федор Шишкин».

Два экз. Ф. 1372. Оп. 1. Д. 661, 693.

41. 1756 г. августа 26. «Лежащей между новгородским земляным валом и градским выгоном Рождественской монастырь».

«Капитан и межевщик Иякав Болкашин. Сочинял геодезии прапорщик Осип Никитин».

Ф. 1372. Оп. 1. Д. 732.

42. 1758 г. октября 23. «План новгородского Воскресенского Деревяницкого монастыря и пустошей Свяцкой, Корповой, что были прежде деревни, да пустош Косякова, что ныне деревня, по мирскому званию Квасково, лежащей внутри градского выгона под № 58».

«Поручик и межевщик Василей Кашкаров. Сочинял геодезии подпоручик Осип Никитин».

При плане сохранилась межевая книга.

Архив СПбФ ИРИ РАН. Ф. 183. Карт. 15. Д. 937.

43. 1758 г. августа 14. «План Новгородского уезда Котелницкой ямской слободы пустоши Новинки и Ненецка, лежащей внутри градского выгона под № 55».

«Поручик и межевщик Василей Кашкаров. Сочинял геодезии подпоручик Осип Никитин».

Два экз. Ф. 1372. Оп. 1. Д. 662, 663.

44. 1758 г. Сводный план земель 7-й округи.

«Вышеписанные земли межеваны межевщиком капитаном Никитою Рахмановым, в должности геодезической прапорщиком Львом Горихвостовым».

Включает планы дач № 45—52

Два экз. Ф. 383. Оп. 1. Д. 70; ф. 1372. Оп. 1. Д. 697.

45. 1758 г. «План Новгородского уезда седмой округи, состоящей под литерою Ж, починной дачи земли новгородского Лисицкого монастыря подмонастырной слободки деревни Коровников с подмонастырными пожнями, да селца Заполка с подмонастырною ж пожнею и с пустошью Наволоком».

«Вышеписанные земли межеваны межевщиком капитаном Никитою Рахмановым, в должности геодезической прапорщиком Львом Горихвостовым».

Ф. 383. Оп. 1. Д. 58.

46. 1758 г. «Новгородского уезда седмой округи, состоящей под литерою Ж, прикосновенной дачи земли вдовы Натальи Ивановой дочери советника Васильевской жены Татищева з детьми селца Радиванова, выделенной из общаго пополосного с приписным к Новгородскому архиерейскому дому Николаевским Островским монастырем владения, с состоящими в том же селце Радиванове за нею, вдовою Татищевою з детьми, во владении по менам Лисицкого мо-

настыря в селце Радиванове да приписнаго к Иверскому монастырю Николаевского Ляцкого монастыря дачею, примезеванной из деревни Ушерска, и в пустоши Толевой, а Тополево тож, и позже рли на Волховце, с прирезанными ко оному селцу Радиванову в недостаток писцовой дачи из общаго сенного покосу, называемого Зяблова, из излишней починного владельца Лисицкого монастыря сверх писцовых дачь земли и с выделенною из написанного по писцовым и дозорным Мины Лыкова 128 году книгам ко оному селцу Радиванову с ыными помещики общаго пазбища на число душ безденежно частми».

«Вышеписанные земли межеваны межевщиком капитаном Никитою Рахмановым, в должности геодезической прапорщиком Лвом Горихвостовым».

Три экз. Ф. 383. Оп. 1. Д. 50; ф. 1372. Оп. 1. Д. 730, 731.

47. 1758 г. «План Новгородского уезда седмой округи, состоящей под литерою Ж, выделенной из дачи починного владельца Лисицкого монастыря из селца Заполка даче новгородского яму ямской Котельницкой Никольской Заполской слободы в том же селце Заполке отмежеванной в силу межевой инструкции 9 главы 5 пункта особо в ведомство новгородской губернской канцелярии (коя была по мене в противность 701 году указу во владении за новгородским Лисицким монастырем)».

«Вышеписанные земли межеваны межевщиком капитаном Никитою Рахмановым, в должности геодезической прапорщиком Лвом Горихвостовым».

Четыре экз. Ф. 383. Оп. 1. Д. 49; ф. 1372. Оп. 1. Д. 664—666.

48. 1758 г. «План Новгородского уезда седмой округи, состоящей под литерою Ж, прикосновенной дачи земли приписнаго к Новгородскому архиерейскому дому Николаевского Островского монастыря, выделенной ис пополосного владения ис пустоши Толева, а Тополево тож, с прирезанною ко оной даче в недостаток писцовой дачи из общаго сеннаго покосу, называемого Зяблова, частию».

«Вышеписанные земли межеваны межевщиком капитаном Никитою Рахмановым, в должности геодезической прапорщиком Лвом Горихвостовым».

Два экз. Ф. 383. Оп. 1. Д. 77; ф. 1372. Оп. 1. Д. 718.

49. 1758 г. «План Новгородского уезда седмой округи, состоящей под литерою Ж, выделенной ис прикосновенной дачи селца Родиванова ис пополосного владения дачи приписнаго к Новгородскому архиерейскому дому Николаевского Островского монастыря того ж селца Родиванова и нивке с выделенною из написанного по писцовым и дозорным Мины Лыкова 128 году книгам ко оному селцу Родиванову с ыными помещики общаго писцоваго пазбища на число душ безденежно частию».

«Вышеписанные земли межеваны межевщиком капитаном Никитою Рахмановым, в должности геодезической прапорщиком Лвом Горихвостовым».

Ф. 383. Оп. 1. Д. 46.

50. 1758 г. «План Новгородского уезда седмой округи, состоящей под литерою Ж, прикосновенной дачи земли новгородского яма ямской Котельницкой Никольской Заполской слободы деревни Ушерска

приписнаго к Иверскому монастырю Николаевского Ляцкого монастыря дачею и с прирезанными к оной ямской деревне Ушерску в недостаток писцовой дачи из общаго сенного покосу, называе­мого Зяблова, да из излишней починного владельца Лисицкого монастыря сверх писцовых дачь земли да с выделенною из написанного по писцовым и дозорным Мины Лыкова 128 году книгам к селцу Радиванову с ыными помещики общаго писцоваго пазбища на число душ безденежно части».

«Вышеписанные земли межеваны межевщиком капитаном Нико­тою Рахмановым, в должности геодезической прапорщиком Лвом Горихвостовым».

Ф. 383. Оп. 1. Д. 61.

51. 1758 г. «План Новгородского уезда седмой округи, состоящей под литерою Ж, прикосновенной дачи приписного к Новгородскому архиерейскому дому Николаевскаго Островскаго монастыря пусто­ши, что ныне деревня, Холодницы с выделенною в недостаток пис­цовой дачи из общаго сенного покосу, называе­мого Зяблова, част­ию».

«Вышеписанные земли межеваны межевщиком капитаном Нико­тою Рахмановым, в должности геодезической прапорщиком Лвом Горихвостовым».

Ф. 383. Оп. 1. Д. 106.

52. 1758 г. «План Новгородского уезда седмой округи, состоящей под литерою Ж, прикосновенной дачи прежде бывшей ведомства Новгородской губернской канцелярии оброчной пожне, называемой Мылни, коя из Главной межевой канцелярии продана коллежскому советнику Василью Васильеву сыну Татищеву».

«Вышеписанные земли межеваны межевщиком капитаном Нико­тою Рахмановым, в должности геодезической прапорщиком Лвом Горихвостовым».

Ф. 383. Оп. 1. Д. 75.

53. 1761 г. «План Новгородского уезда осмой округи, состоящей под литерою S, прикосновенной дачи помещицы вдовы Натальи и сына ее Василья Татищевых двум пожням: Залоски и Подосиновке».

«Межевал и сочинял подпорутчик Петр Попов».

Дача состоит из двух несмежных земельных участков.

Пять экз. Ф. 1372. Оп. 1. Д. 668—672.

54. 1761 г. «План Новгородского уезда осмой округи, состоящей под литерою S, прикосновенной дачи дворцовой Трясовской волости пожни Медведихи, а по писцовым книгам Медведкова».

«Межевал и сочинял подпорутчик Петр Попов».

Четыре экз. Ф. 1372. Оп. 1. Д. 710—713.

55. 1761 г. «План Новгородского уезда осмой округи, состоящей под литерою S, прикосновенной дачи вдовы Марьи Ивановой до­чери Ильи Рябинина жены, намеренная ныне часть из владения Юрьева монастыря волотовской земли в число крепостной дачи по недостатку в пожне Осиновке, именуемой по писцовым книгам на Съезьем лугу, коя до нынешняго межеванья состояла в общем вла­дении с майором Иваном Рябининым».

«Межевал и сочинял подпорутчик Петр Попов».

Четыре экз. Ф. 1372. Оп. 1. Д. 721—724.

56. 1761 г. «План Новгородского уезда осмой округи, состоящей под литерою S, прикосновенной дачи новгородского Отенского монастыря поже Марковскому угодию, намеренной вновь ис примерных земель из владения Новгородского архиерейского дому дачи приписнаго ко оному Ковалева монастыря».

«Межеванья подпорутчика Петра Папова».

При плане сохранилась межевая книга. План и межевая книга — копии XVIII в.

Архив СПбФ ИРИ РАН. Ф. 183. Карт. 15. Д. 957.

57. 1759 г. Сводный план 9-й округи. «План Новгородского уезда Обонежской пятины Нагорной половины Волотовскаго погоста девятой округи, [состоящей под литерою З.] в которой починная дача — пожня Кирилова монастыря Завороток, а прикосновенные ко оной дачи — по[жня] Деревяницкого монастыря Левощня, Антонова монастыря пожня Полоса, а другая — что на Кириловском острове, архиерейскаго дому деревни Шелохова крестьян и оной же деревни Троицкой Алексеевской ямской слободы ямщиков пожня Броздна, архиерейского ж дому пожня что на Кириловском острове Сенная, Лисицкого монастыря пожня Кошаиха, дворцовой Ракомской волости пожня Подполек, принятая ко болшей ко оной округи прикосновеннскай при нынешнем межевании в силу Главной межевой канцелярии 755 году ноября 13 дня указу».

«Вышеписанных Новгородского уезда девятой округи владельцев земли межевал межевщик инженер-прапорщик Василей Завалишин, геодезист Петр Попов».

Включает планы дач № 58—61. Планы четырех земельных дач — пожни Сенной и части пожни Броздны архиерейского дома, пожни Кошаиха Лисицкого монастыря и пожни Подполек — не обнаружены.

Ф. 383. Оп. 1. Д. 60.

58. 1759 г. «План Новгородского уезда девятой округи, состоящей под литерою З, починной дачи Кирилова монастыря пожни Заворотья и за рекою Волховцом при нынешнем межеванье з домерною в недостаток дачи из оказавшегося излишества ис пожни Броздны ис прежде состоящаго общаго владения Троицкой Алексеевской Новинской слободы ямщиков деревни Шелохова и тое ж деревни приписнаго к архиерейскому дому Ситецкого монастыря крестьян».

«Вышеписанные земли Кирилова монастыря межевал межевщик инженер-прапорщик Василей Завалишин, геодезист Петр Попов».

Ф. 383. Оп. 1. Д. 53.

59. 1759 г. «План Новгородского уезда девятой округи, состоящей под литерою З, прикосновенной дачи Антонова монастыря двух пожен — Полосы и что на Кириловском острове — з домерною в число недостатка дачи и с примерною землею, выделенною при нынешнем межевании из оказавшегося излишества пожни Броздны, прежде состоящаго общаго владения Троицкой Алексеевской Новинской слободы деревни Шелохова ямщиков и тое ж деревни архиерейского дому крестьян».

«Вышеписанные земли Антонова монастыря межевал межевщик инженер-прапорщик Василей Завалишин, геодезист Петр Попов».

Дача состоит из двух несмежных земельных участков.



Ф. 383. Оп. 1. Д. 51.

60. 1759 г. «План Новгородского уезда девятой округи, состоящей под литерою З, прикосновенной дачи Воскресенского Деревяницкого монастыря пожни Лешовни и с примерною землею, выделенною при нынешнем межевании ко оной Деревяницкого монастыря пожни Лешовни как в число недостатка дачи, так и с примерными землями из оказавшегося излишества пожни Броздны и прежде состоящаго общаго владения Троицкой Алексеевской Новинской слободы деревни Шелохова ямщиков и архиерейского дому тое ж деревни крестьян».

«Вышеписанные земли Деревяницкого монастыря межевал межевщик инженер-прапорщик Василей Завалишин. Геодезист Петр Попов».

Два экз. Ф. 1372. Оп. 1. Д. 708; Архив СПбФ ИРИ РАН. Ф. 183. Карт. 15. Д. 948 (план и межевая книга).

61. 1759 г. «План Новгородского уезду девятой округи, состоящей под литерою З, прикосновенной дачи деревни Шелохова Троицкой Алексеевской Новинской слободы ямщикам, выделенная при нынешнем межевании и с пожни Броздны и с примерною землею и прежде состоящаго общаго владения деревни Шелохова ж архиерейского дому крестьян».

«Вышеписанную ямскую землю межевал межевщик инженер-прапорщик Василей Завалишин. Геодезист Петр Попов».

Ф. 383. Оп. 1. Д. 52.

62. 1758 г. Сводный план 11-й округи (пожни Корюковка и Знаменская). «План Новгородского уезда первойнадесять округи, состоящая под литерою I, в которой починная дача — земля приписного к Новгородскому архиерейскому дому Ситецкого монастыря, а прикосновенная ко оной земле — новгородского Кирилова монастыря земля».

«Вышеписанные Новгородскаго уезда первойнадесять округе владельцов земли межевал порутчик Андрей Аплечеев, прапорщик Гордей Чертов».

Включает планы дач № 63—64.

Два экз. Ф. 1372. Оп. 1. Д. 707, 739.

63. 1758 г. «План Новгородского уезда первойнадесять округи, под литерою I, починной дачи приписного к Новгородскому архиерейскому дому Ситицкого монастыря и с примерною землею, доставшееся оной на число десятин из дачи новгородского Кирилова монастыря». Пожня Корюковка.

«Вышеписаннаго новгородскаго Ситецкаго монастыря землю межевал порутчик Андрей Аплечеев. Прапорщик Гордей Чертов».

Архив СПбФ ИРИ РАН. Ф. 183. Карт. 15. Д. 939 (план и межевая книга).

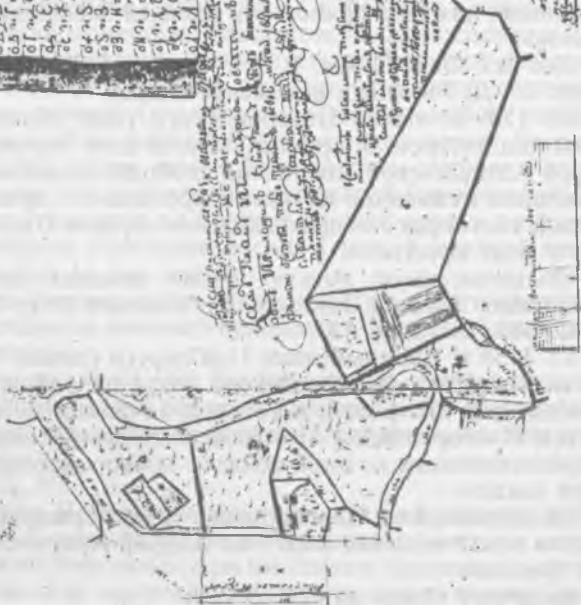
64. 1758 г. «План Новгородского уезда первойнадесять округи, под литерою I, прикосновенной дачи земли новгородского Кирилова монастыря и с примерною землею, доставшееся оной на число десетин из дачи онога ж Кирилова монастыря». Пожня Знаменка.

«Вышеписаннаго владельца новгородскаго Кирилова монастыря землю межевал порутчик Андрей Аплечеев. Прапорщик Гордей Чертов».

Handwritten text in a narrow column on the left side of the page, possibly a list or index.

**Ordnung**  
Handwritten text in a narrow column at the bottom left, likely a table of contents or organizational list.

Handwritten text	100
Handwritten text	101
Handwritten text	102
Handwritten text	103
Handwritten text	104
Handwritten text	105
Handwritten text	106
Handwritten text	107
Handwritten text	108
Handwritten text	109
Handwritten text	110
Handwritten text	111
Handwritten text	112
Handwritten text	113
Handwritten text	114
Handwritten text	115
Handwritten text	116
Handwritten text	117
Handwritten text	118
Handwritten text	119
Handwritten text	120
Handwritten text	121
Handwritten text	122
Handwritten text	123
Handwritten text	124
Handwritten text	125
Handwritten text	126
Handwritten text	127
Handwritten text	128
Handwritten text	129
Handwritten text	130
Handwritten text	131
Handwritten text	132
Handwritten text	133
Handwritten text	134
Handwritten text	135
Handwritten text	136
Handwritten text	137
Handwritten text	138
Handwritten text	139
Handwritten text	140
Handwritten text	141
Handwritten text	142
Handwritten text	143
Handwritten text	144
Handwritten text	145
Handwritten text	146
Handwritten text	147
Handwritten text	148
Handwritten text	149
Handwritten text	150



Handwritten text in a narrow column at the top left, possibly a title or introductory text.

Handwritten text in a narrow column at the top center, likely a list or index.

Handwritten text in a narrow column at the top right, possibly a list or index.

Два экз. Ф. 1372. Оп. 1. Д. 725; ОПИ НГОМЗ, № 11857. (В ОПИ НГОМЗ хранится еще один экз. плана (под № 11854), представляющий собой копию XIX в. с плана № 11857).

65. 1761 г. Сводный план 12-й округи. «План Новгородского уезда второйнадесять округи, состоящей под № 12, под литерою К, в которой починная дача — Николаевского Ляцкого монастыря, а прикосновенная ко оной — дворцовые село Городище и селцо Шатерно, села Городища церковей Благовещения Пресвятыя Богородицы, Николая чудотворца церковнические дворовые и огородные места».

«Вышеписанные дачи межевал межевщик порутчик Гордей Чертов. Сочинял в должности геодезической инженер-прапорщик Василей Неелов».

Включает планы земельных дач № 66—68. Рис. 4.

Три экз. Ф. 383. Оп. 1. Д. 126; ф. 1372. Оп. 1. Д. 679, 715.

66. 1761 г. «План Новгородскаго уезду второйнадесять округи, состоящей под № 12, под литерою К, починная оной округи дача Николаевского Ляцкого монастыря подмонастырной и примерною землею».

«Межевал межевщик порутчик Гордей Чертов. Сочинял в должности геодезической инженер-прапорщик Василей Неелов».

Два экз. Ф. 383. Оп. 1. Д. 79; ф. 1372. Оп. 1. Д. 680.

67. 1761 г. «План Новгородскаго уезда второйнадесять округи, состоящей под № 12, под литерою К, прикосновенная дача дворцоваго ведомства села Городища и селца Шатерна дача и с примерною землею».

«Межевал межевщик порутчик Гордей Чертов. Сочинял в должности геодезической инженер-прапорщик Василей Неелов».

Два экз. Ф. 383. Оп. 1. Д. 114, 132.

68. 1761 г. «План Новгородскаго уезда второйнадесять округи, состоящей под № 12, под литерою К, прикосновенная дача церкви Благовещения Пресвятыя Богородицы и Николая чудотворца дворовые и огородные места, которые намерены из владения дворцоваго села Городища».

«Межевал межевщик порутчик Гордей Неелов. Сочинял в должности геодезической инженер-прапорщик Василей Неелов».

Рис. 5.

Два экз. Ф. 383. Оп. 1. Д. 67; ф. 1372. Оп. 1. Д. 683.

69. 1758 г. Сводный план 14-й округи. «План Новгородского уезда четвертойнадесять округи, состоящей под литерою М, в которой починная дача — земля Новгородского архиерейского дому пожня Темница, прикосновенныя ко оной — казенные оброчные пожни Федоровская, Андреевская, Глазова, Ивановская, Хлопцово тож,

Рис. 4. Сводный план 12-й округи (кат. № 65). РГАДА. Ф. 383. Оп. 1. Д. 126.

«Описание плана: № 12 К — починной владелец Николаевской Ляцкой монастырь; А — примерная земля ко оному Ляцкому монастырю из сво ш прежнего владения; К 1 — дворцовое село Городище и селцо Шатерно; Б — примерная земля, коя отдана тому ж селу Городищу и селцу Шатерну безденежно, состоящая до того в их же владении; К 2 — церковей церковнические дворовые и огородные места, которые намерены из дворцоваго ведомства, кои по писцовой книге в силу межевой инструкции и указов следуют ко оным церквам».

Коровиха и Михайловского Скворощего монастыря пожня Прокурка».

«Вышеписанных Новгородского уезду четвертойнадесят округи владельцов межевал межевщик колешской ассесор князь Андрей Мышецкой. За откамандированием прапорщика Матвея Погребова в город Вятку сочинял подпорутчик князь Михаил Мышецкой».

Включает планы земельных дач № 70—71.

Ф. 1372. Оп. 1. Д. 744.

70. 1758 г. «План Новгородского уезда четвертойнадесят округи, состоящей под литерою М, прикосновенная дача — казенные оброчные пожни Федоровская, Андреевская, Глазова, Ивановская, Хлопцово тож, Коровиха».

«Вышеписанные казенные оброчные пожни межевал колешской ассесор князь Андрей Мышецкой. За откамандированием прапорщика Погребова в город Вятку сочинял подпорутчик князь Михаил Мышецкой».

Два экз. Ф. 1372. Оп. 1. Д. 745, 746.

71. 1758 г. «План Новгородского уезда четвертойнадесят округи, состоящей под литерою М, починная дача земля Новгородского архиерейского дому пожня Темьяница».

«Вышеписанную Новгородскаго архиерейскаго дому пожню Темьяницу межевал колешской ассесор князь Андрей Мышецкой. За откамандированием прапорщика Погребова в город Вятку сочинял подпорутчик князь Михаил Мышецкой».

Архив СПбФ ИРИ РАН. Ф. 183. Карт. 15. Д. 938 (план и межевая книга).

#### Упоминания о межевых работах 1756—1761 гг.

72. 1756 г. октября 28. Огородная земля Духова монастыря около городского вала.

Межевщик Василий Гринков. Геодезист Петр Попов.

Упоминание: ГАНУ. Ф. 480. Оп. 1. Связка 108. Д. 1354а. Л. 86: «Копия в дестевой тетрати с межевой книги огородной земли подле городского вала к реки Волхову, межеванной в 1756-м году октября 28 дня, и при ней той земли план за подписанием межевщика Василья Гринкова, геодезиста Петра Попова, писана на 3-х листах».

73. 1756 г. октября 31. Территория Лазарева монастыря.

Упоминание: ГАНУ. Ф. 480. Оп. 1. Связка 108. Д. 1354а. Л. 210 об.: «Межевая книга 1756 года октября 31 дня монастырю и вышеписанным дворовым пустым тяглым и нетяглым местам на пяти дестевых писанных листах и при той книги оным местам план».

74. 1756 г. Городской выгон Софийской стороны.

Межевщик Евграф Веревкин.

Сохранилась (не полностью) только черновая межевая записка.

Ф. 1322. Оп. 2. Д. 14. Л. 294—302 об.

75. 1756 г. Легощское заполье, земля ямской Алексеевской Новинской слободы.

Межевщик подпорутчик Аплечев.

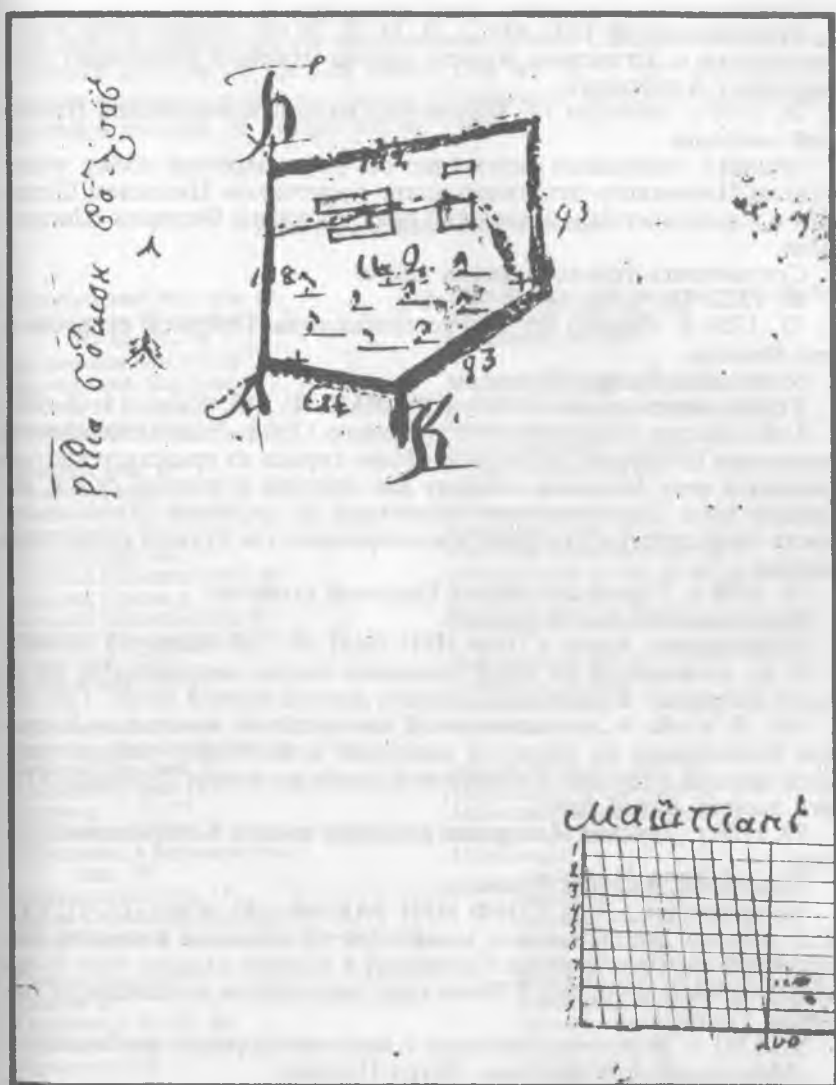


Рис. 5. План земельной дачи церковей Благовещения и Николая чудотворца на Городище (кат. № 68). Деталь. РГАДА. Ф. 1372. Оп. 1. Д. 683.

«Изяясненни литер, изьявляющихся смежных владельцов дачи: от А до Б — Большой Волхов, а за рекою Волховом дача ямской слободы; от Б до В — дворцовое село Городище; от В до А — Иверского монастыря сад». Места церковей Благовещения и Николая чудотворца обозначены крестиками.

Упоминание: Ф. 1322. Оп. 2. Д. 14. Л. 76 об.: «третье поле, которое имеетца в Легожском заполье, велено межевать межевщику подпорутчику Аплечееву».

76. 1756 г. сентября 16. Территория ямской Алексеевской Новинской слободы.

«Начато генеральное межевание по формулярному плану межевщиком Низовского пехотного полку порутчиком Николаем Щелиным и в должности геодезической прапоръщиком Федором Шишкиным».

Сохранилась только межевая книга.

Ф. 1322. Оп. 2. Д. 14. Л. 76—86.

77. 1756 г. Прогон от городского выгона Торговой стороны к реке Волхов.

Межевщик Евграф Веревкин.

Упоминание: Архив СПбФ ИРИ РАН. Ф. 183. Карт. 15. Д. 937. Л. 2 об.: «подле отмежеванного прошлого 1756-го года межевщиком капитаном Евграфом Веревкиным Нова города из градскаго выгона прогона к реке Болшему Волхову для прогона к поению скота, лежащаго того Деревяницкого монастыря за деревнею Квасковым, между оной деревни Кваскова и новгородского ж Хутыня монастыря земель».

78. 1756 г. Городской выгон Торговой стороны.

Межевщик Евграф Веревкин.

Упоминание: Архив СПбФ ИРИ РАН. Ф. 183. Карт. 15. Д. 937. Л. 4.: «...до вырытой на земле градскаго выгона межевщиком капитаном Евграфом Веревкиным втораго десятка первой ямы». Там же. Д. 948. Л. 4 об.: «...до выкопанной межевщиком капитаном Евграфом Веревкиным по градской выгонной межи между земель градского выгона и ямской Котелницкой слободы пожни Дубечков втораго десятка пятой ямы».

79. 1756 г. Деревня Погорелец владения ямской Котелницкой слободы.

Межевщик Василий Гринков.

Упоминание: Архив СПбФ ИРИ РАН. Ф. 183. Карт. 15. Д. 937. Л. 5: «Оного Деревяницкого монастыря из владения к ямской Котелницкой слободы деревни Погорелцу в полную их дачу, чего было не отмежевано прошлого 1756-го году порутчиком межевщиком Василием Гринковым...».

80. 1761 г. Волотов монастырь с подмонастырской слободой.

«Межеванья подпорутчика Петра Попова».

Сохранилась только межевая книга.

Архив СПбФ ИРИ РАН. Ф. 183. Карт. 15. Д. 959.

81. Не позднее 1758 г. 10-я межевая округа.

Межевщик Василий Гринков.

Упоминание: Архив СПбФ ИРИ РАН. Ф. 183. Карт. 15. Д. 939. Л. 4 об.: «...до вырытой ямы межевщиком Новгородского уезда десятой округи порутчиком Гримковым».

82. Не позднее 1758 г. 1-я межевая округа.

Межевщик Лука Симанский.

Упоминание: Архив СПбФ ИРИ РАН. Ф. 183. Карт. 15. Д. 938. Л. 3: «Почин меже Новгородского архиерейского дому земле пожни

Темьяницы учинен на окружной межи, отступя от выкопанной по той меже межевщиком секунд-маеором Лукою Симанским тритцать третьяго десятка от третьей ямы». Там же. Л. 4: «до межи первой округи межевщика секунд-маеора Симанского по шету ево тритцать третьяго десятка до второй ямы».

#### Указатель географических названий

- Аксентьевский Жар пож. 15  
Алексеевская Новинская сл. 2, 6, 7, 22, 26, 57—60, 75—76  
Андреевская пож. 69, 70  
Антоновский Жар пож. 17  
Аркажская Селная 22, 28  
Архангельская пож. 17
- Базариха пож. 16  
Бахматиха пож. 17  
Белоха пож. 22, 27  
Березай пож. 18  
Богословская пож. 17  
Большая Кобылиха пож. 34  
Большая Сокова д. 9  
Большое Подлозье пож. 16  
Большой Городник пож. 27  
Борок пож. 22, 26  
Бродна пож. 57—61
- Вал земляной 2—6, 37, 38, 41, 72  
Варануха (Воронуха) пож. 35  
Великий Жар пож. 17  
Власьевская пож. 18  
Волхов р. 7, 72, 77  
Волховец р. 46, 58  
Воронжица, а Ворониха тож, пож. 29  
Воскресенская пож. 17  
Выгон Софийской стороны 1, 3—6, 74  
Выгон Торговой стороны 37, 39—43, 77, 78
- Глазова пож. 69, 70  
Глазуха 35  
Городище с. 65, 67, 68  
Гороженое пож. 12, 13  
Горынево с. 18
- Дровосек пож. 17  
Дубечки пож. 78
- Жерноковиха пож. 30
- Завороток (Заворотье) пож. 57, 58  
Залоски пож. 53  
Заполек сц. 45, 47  
Збокочин Жар пож. 22, 27  
Знаменская (Знаменка) пож. 62, 64  
Зяблово пож. 46, 48, 50, 51
- Ивановская, Хлопцово тож, пож. 69, 70  
Ивановский Жар пож. 19  
Ильинская пож. 20
- Квасково (Косяково) пус. 42, 77  
на Кириловом острову пож. 57, 59  
Кожевница пож. 17  
Козмодемьянское заполье 2  
Коровиха пож. 69, 70  
Коровники д. 45  
Корпова пус. 42  
Корюковка пож. 62, 63  
Косякова (Квасково) пус. 42  
Котельницкая сл. 38, 43, 47, 50, 78, 79  
Кошаиха пож. 57  
Круглыш пож. 18, 22, 27
- Левощна пож. 57, 60  
Легошское заполье 75  
Лешино д. 10, 12  
Луковница пож. 22, 25
- Малый Подлозок пож. 14  
Марковское угодье пож. 56  
Медведиха (Медведково) 54  
Михалицкая пож. 30  
Монастыри:  
  Антониев (Антонов) 36, 57, 59  
  Аркажский 22, 28  
  Богословский 20  
  Волотов 55, 80  
  Воскресенский на Мячине 6  
  Воскресенский на Красном поле 40  
  Деревяницкий 42, 57, 60, 77, 79  
  Духов 72  
  Иверский 46, 50  
  Ильинский 5, 20  
  Кирилов 57, 58, 62—64  
  Клопский 28  
  Ковалев 56  
  Лазарев 73  
  Лисицкий 45—47, 50, 57  
  Лятский 46, 50, 65, 66  
  Михалицкий 30  
  Мостицкий 10, 11  
  Николаевский Островский 46, 48, 49, 51  
  Отенский 32, 56  
  Рождественский 41

Сковородский 69  
Тихвинский Большой 10, 11  
Хутынский 77  
Шилов 3  
Юрьев 55  
Мыдни пож. 52

Наволоок пус. 45  
Ненецко пус. 43  
Никольский Жар пож. 17  
Новая Мельница д. 9  
Новинка пус. 32, 43

Осиновка (на Съезьем лугу) пож. 55

Погорелец д. 79  
Подосиновка пож. 53  
Подполек пож. 57  
Полоса пож. 57, 59  
Проскурка пож. 69

Радиваново с. 46, 49, 50  
Ракомская вол. 10, 12, 18, 57  
Резановщина пож. 8  
Рель 7, 36, 46

Савастиково, а Яркино и Сохново тож,  
пож. 21  
Свяцкая пус. 42  
Седоха пож. 31  
Семеновская пож. 35  
Сенная пож. 57  
Серебрения пож. 18  
Сорочиха пож. 16  
Сосница пож. 17  
Сохново пож. 21  
Старая Мельница д. 33

на Съезьем лугу (Осиновка) пож. 55

Телятница пож. 17  
Темьяница (Темница) 69, 71, 82  
Толево, а Тополево тож., пус. 46, 48  
Трестиха пож. 17  
Троицкий Жар пож. 17  
Трясовская вол. 10, 12, 54

Ушерско д. 46, 50

Федоровская пож. 69, 70

Харино 22—24  
Хвошовка пож. 17  
Хлопцово пож. 69, 70  
Холодница д. 51  
Хрулево пус. 33

Царякостентиновская пож. 18

Церкви:

Благовещения на Городище 65, 68  
Бориса и Глеба в Плотниках 37  
Двенадцати Апостолов на Пропас-  
тех 21—24  
Дмитрия Солунского на Славкове  
ул. 18, 29  
Иакова апостола с Добрыни ул. 31  
Николая чудотворца на Городище  
65, 68  
Царя Константина 4

Шатерно сц. 65, 67  
Шелохово д. 57—61

Щирковское заполье 2

#### Список межевщиков и геодезистов

Аплечеев Андрей 3—5, 62—64, 75

Беркхольц Александр, фон 18  
Болкашин Яков 37, 41  
Болтин Дукс 8

Веревкин Евграф 36, 39, 74, 77, 78  
Вординггаузен Петр 36, 39

Гринков Василий 2, 72, 79, 81  
Горихвостов Лев 44—52

Завалишин Василий 8, 57—61

Карамышев Максим 11—17  
Кашкаров Василий 1, 29—34, 42, 43

Ламанов Лев 19—21  
Линев Иван 10—17

Маврин Василий 11—17  
Мышецкой Андрей 9, 69—71  
Мышецкой Михаил 69—71

Неелов Василий 65—68  
Никитин Осип 1, 19—21, 37, 41—43

Погребов Матвей 9, 69—71  
Попов Петр 2, 53—61, 72, 80

Рахманов Никита 44—52

Симанской Лука 35, 82

Тихменев Петр 35  
Толбузин Тимофей 22—28  
Тырков Алексей 3—5



Чертов Гордей 29, 62—68

Щелин Николай 6, 7, 38, 40, 76

Шишкин Федор 6, 7, 38, 40, 76